

# Studio Tecnico

Topografia & Progettazione

Geometra  
Giuseppe Staglianò

Viale XXV Aprile IV trav. n° 2-A  
88060 Davoli (CZ)

e-mail [studiostagliano@libero.it](mailto:studiostagliano@libero.it)  
tel. 0967-535890 -- cell. 333-6469174

i progettisti  
geom. Giuseppe Staglianò



ing. Gregorio Brancia



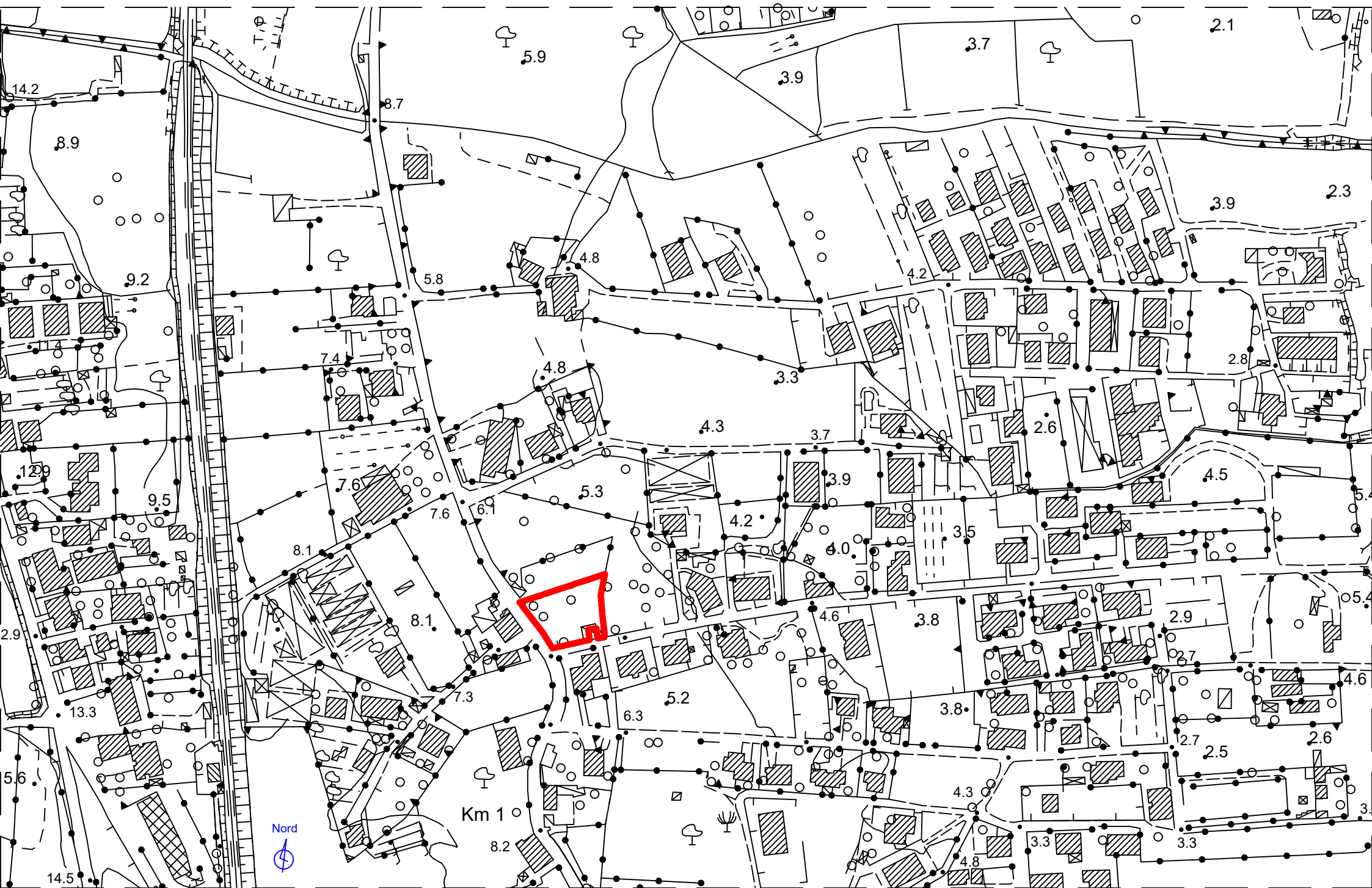
Comune	Davoli (CZ)		
Via	Cristoforo Colombo		
Proprietario	TINO Giovanni		
Procuratrice	TINO Maria Procura rep. 757 del 04-03-2023 Notaio Serena Pirro'		
Lavoro	Progetto per la Sistemazione Urbanistica in Via Cristoforo Colombo denominata " TINO "		
Descrizione	Stralci planimetrici (Catastale - P.R.G. - Aerofotogrammetria - Ortofoto) (Stralcio dei vincoli, fotonavigatore Regionale)		
data	aprile 2025	scala	1:2000
		tavola	2

# Aerofotogrammetria

Legenda


perimetro area d'intervento

scala 1:2000



# Planimetria Catastale

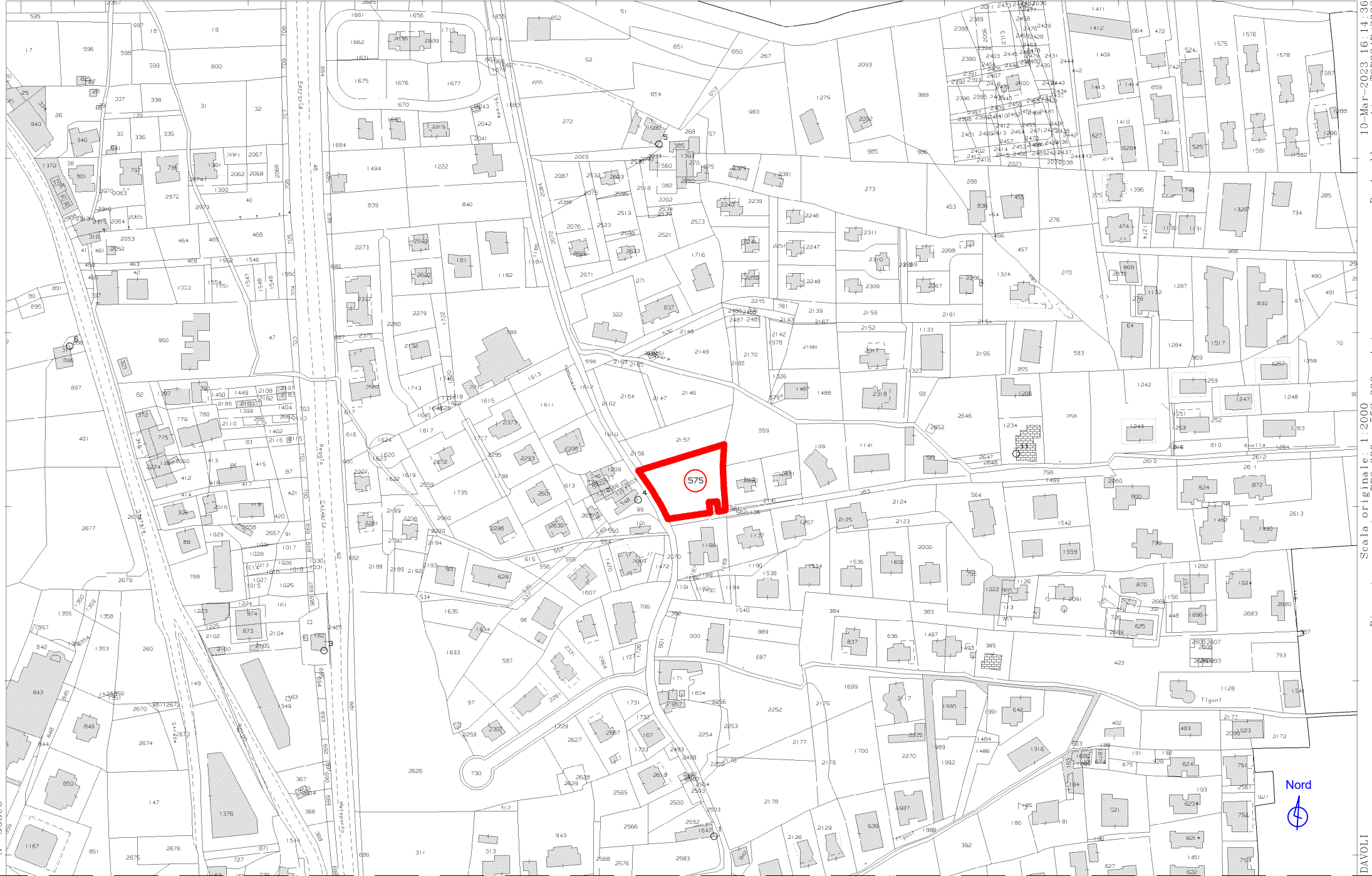
Legenda

 perimetro area d'intervento

scala 1:2000

Direzione Provinciale di Catanzaro Ufficio Provinciale - Territorio - Direttore ROSSELLA IRACI CAPUCCINELLO

Vis. tel. (0.90 euro)



10-Mar-2023 16:14:36  
Protocollo pratica: 270347/2023

Scala originale: 1:2000  
Dimensione cornice: 776.000 x 552.000 metri



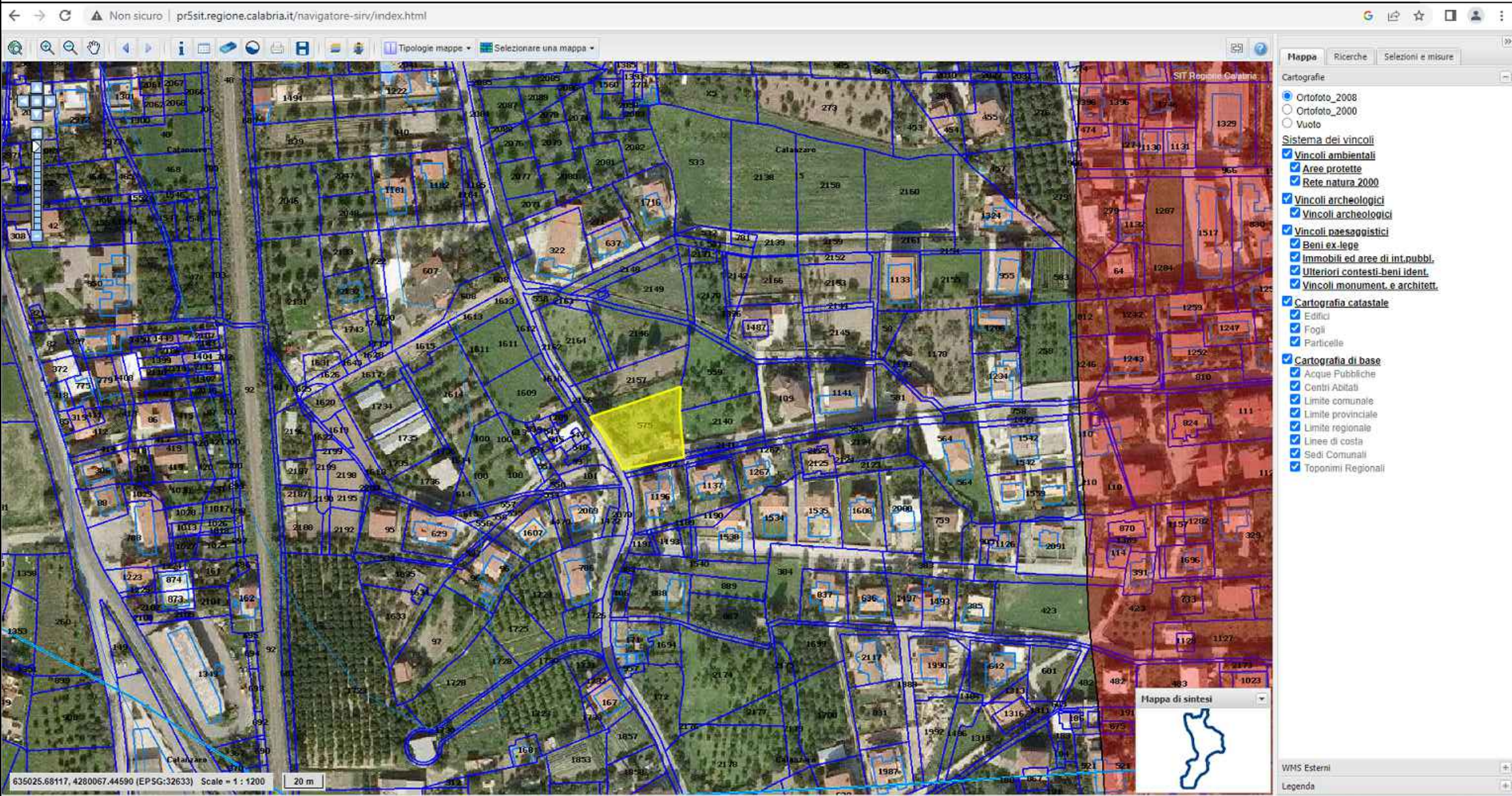
N=53800

DAVOLI




# STRALCIO DEL FOTONAVIGATORE CARTOGRAFICO REGIONALE

P.LLA 575



# ORTOFOTO

## Legenda

 perimetro area d'intervento

